

**ОБЛАСТНОЕ ГОСУДАРСТВЕННОЕ КАЗЕННОЕ ПРЕДПРИЯТИЕ
«УЛЬЯНОВСКИЙ ОБЛАСТНОЙ ВОДОКАНАЛ»
ОТДЕЛ «УЛЬЯНОВСКВОДПРОЕКТ»**

**ЗАКАЗЧИК – Администрация МО «Карсунский район»
Ульяновской области**

**ПРОЕКТ МЕЖЕВАНИЯ ТЕРРИТОРИИ
для реконструкции водопровода в с.Большая Кандарать
Карсунского района Ульяновской области**

Том III

**Основная часть проекта межевания территории
Материалы по обоснованию проекта межевания
территории**

Текстовая часть
Чертежи межевания территории

492-од-3-2017-ПМТ

**ОБЛАСТНОЕ ГОСУДАРСТВЕННОЕ КАЗЕННОЕ ПРЕДПРИЯТИЕ
«УЛЬЯНОВСКИЙ ОБЛАСТНОЙ ВОДОКАНАЛ»
ОТДЕЛ «УЛЬЯНОВСКВОДПРОЕКТ»**

**ЗАКАЗЧИК – Администрация МО «КАРСУНСКИЙ РАЙОН»
УЛЬЯНОВСКОЙ ОБЛАСТИ**

**ПРОЕКТ МЕЖЕВАНИЯ ТЕРРИТОРИИ
для реконструкции водопровода в с.Большая Кандарать
Карсунского района Ульяновской области**

Том III

**Основная часть проекта межевания территории
Материалы по обоснованию проекта межевания
территории**

Текстовая часть
Чертежи межевания территории

492-од-3-2017-ПМТ

**Начальник отдела
«Ульяновскводпроект»**

А.И.Сафронов

Главный инженер проекта

А.А.Кузнецова

СОДЕРЖАНИЕ ТОМА III

Обозначение	Наименование	Лист, страница
492-од-3-2017-ПМТ-С	Содержание тома III	л. 1, стр. 3
492-од-3-2017-ПМТ-СП	Состав проекта межевания территории	л. 1, стр. 4
492-од-3-2017-ПМТ-ТЧ	Текстовая часть	
	1. Перечень и сведения о площади образуемых земельных участков, в том числе возможные способы их образования	л. 1-3, стр. 4-6
	2. Перечень и сведения о площади образуемых земельных участков, которые будут отнесены к территориям общего пользования или имуществу общего пользования	л. 3, стр. 6
	3. Вид разрешенного использования образуемых земельных участков в соответствии с проектом планировки территории	л. 3-4, стр. 6-7
492-од-3-2017-ПМТ	Чертежи межевания территории	
	Чертёж межевания территории	л. 1-3, стр. 8-10
	Каталог координат характерных точек границ зон планируемого размещения линейного объекта	л. 4-12, стр. 11-19
492-од-3-2017-ПМТ	Материалы по обоснованию проекта межевания территории	
	Чертёж границ существующих земельных участков. Местоположения существующих объектов капитального строительства	л. 1-3, стр. 20-22

Согласовано

Взам. инв. №

Подп. и дата

Взам. инв. №

						492-од-3-2017-ПМТ-С					
Изм.	Кол.уч.	Лист	Недок.	Подп.	Дата						
Разраб.	Галимова			<i>Галимова</i>		Содержание тома III			Стадия	Лист	Листов
ГИП	Кузнецова			<i>Кузнецова</i>					ПП	1	1
Проверил	Лисюкова								ОГКП "Ульяновский областной водоканал"		
				<i>Лисюкова</i>							

Текстовая часть




1. Перечень и сведения о площади образуемых земельных участков, в том числе возможные способы их образования

Земельные участки, сформированные настоящим проектом, определены для строительства и размещения линейного объекта – водопровода. Установление границы земельного участка на местность следует выполнять в соответствии с требованиями федерального законодательства, а также инструкции по проведению межевания.

Участок, предназначенный для размещения водопровода, проходит по территории кадастровых кварталов: 73:05:010201 (земли сельскохозяйственного назначения), 73:05:010401, 73:05:010402, 73:05:010403, 73:05:010404, 73:05:010405 (земли населённых пунктов), а также через земельные участки: 73:05:010201:610, 73:05:010201:567, 73:05:010401:139, 73:05:010402:204, 73:05:010401:147.

Обозначение формируемого земельного участка	Кадастровый номер, из которого образуется земельный участок	Адрес (местоположение земельного участка)	Вид права на земельный участок	Категория земель	Площадь по свидетельству ГКН, кв.м	Площадь земельного участка, кв.м	Разрешенное использование
ЗУ1	73:05:010201 (кадастровый квартал)	Ульяновская область, Карсунский район, с.Большая Кандарать	Не разграниченная государственная собственность	Земли сельскохозяйственного назначения	-	17219.44	Коммунальное обслуживание
ЗУ2	73:05:010201:610	Ульяновская область, Карсунский район, с.Большая Кандарать	Не разграниченная государственная собственность	Земли населенных пунктов	20000	1485.96	Коммунальное обслуживание
ЗУ3	73:05:010201 (кадастровый квартал)	Ульяновская область, Карсунский район, с.Большая Кандарать	Не разграниченная государственная собственность	Земли сельскохозяйственного назначения	-	5327.75	Коммунальное обслуживание
ЗУ4	73:05:010201 (кадастровый квартал)	Ульяновская область, Карсунский район, с.Большая Кандарать	Не разграниченная государственная собственность	Земли сельскохозяйственного назначения	-	9374.48	Коммунальное обслуживание

492-од-3-2017-ПМТ-ТЧ

						492-од-3-2017-ПМТ-ТЧ				
Изм.	Кол.уч.	Лист	Недок.	Подп.	Дата					
Разраб.		Галимова				Содержание тома III		Стадия	Лист	Листов
ГИП		Кузнецова						ПП	1	4
								ОГКП "Ульяновский областной водоканал"		
Проверил		Савельева								
										

Обозначение формируемого земельного участка	Кадастровый номер, из которого образуется земельный участок	Адрес (местоположение земельного участка)	Вид права на земельный участок	Категория земель	Площадь по свидетельству ГКН, кв.м	Площадь земельного участка, кв.м	Разрешенное использование
ЗУ5	73:05:010401, 73:05:010403, 73:05:010404 (кадастровые кварталы)	Ульяновская область, Карсунский район, с.Большая Кандарать	Не разграниченная государственная собственность	Земли населенных пунктов	-	56378.1	Коммунальное обслуживание
ЗУ6	73:05:010201 (кадастровый квартал)	Ульяновская область, Карсунский район, с.Большая Кандарать	Не разграниченная государственная собственность	Земли сельскохозяйственного назначения	-	17778.8	Коммунальное обслуживание
ЗУ7	73:05:010201:567	Ульяновская область, Карсунский район, с.Большая Кандарать	Сведения о регистрации прав отсутствуют	Земли сельскохозяйственного назначения	-	8576.1	Коммунальное обслуживание
ЗУ8	73:05:010201 (кадастровый квартал)	Ульяновская область, Карсунский район, с.Большая Кандарать	Не разграниченная государственная собственность	Земли сельскохозяйственного назначения	-	6.43	Коммунальное обслуживание
ЗУ9	73:05:010401 (кадастровый квартал)	Ульяновская область, Карсунский район, с.Большая Кандарать	Не разграниченная государственная собственность	Земли населенных пунктов	-	17.03	Коммунальное обслуживание
ЗУ10	73:05:010401:139	Ульяновская область, Карсунский район, с.Большая Кандарать	Сведения о регистрации прав отсутствуют	Земли населенных пунктов	92000	9615.12	Коммунальное обслуживание
ЗУ11	73:05:010201 (кадастровый квартал)	Ульяновская область, Карсунский район, с.Большая Кандарать	Не разграниченная государственная собственность	Земли сельскохозяйственного назначения	-	599.05	Коммунальное обслуживание
ЗУ12	73:05:010401, 73:05:010402, 73:05:010404, 73:05:010405 (кадастровые кварталы)	Ульяновская область, Карсунский район, с.Большая Кандарать	Не разграниченная государственная собственность	Земли населенных пунктов	-	168845.98	Коммунальное обслуживание

Взам. инв. №	
Подпись и дата	
Инв. № подл.	

Изм.	Копуч	Лист	№ докум	Подпись	Дата

Обозначение формируемого земельного участка	Кадастровый номер, из которого образуется земельный участок	Адрес (местоположение земельного участка)	Вид права на земельный участок	Категория земель	Площадь по свидетельству ГКН, кв.м	Площадь земельного участка, кв.м	Разрешенное использование
ЗУ13	73:05:010201 (кадастровый квартал)	Ульяновская область, Карсунский район, с.Большая Кандарать	Не разграниченная государственная собственность	Земли сельскохозяйственного назначения	-	3782.36	Коммунальное обслуживание
ЗУ14	73:05:010401:147	Ульяновская область, Карсунский район, с.Большая Кандарать	Собственность публично-правовых образований	Земли населенных пунктов	5218	1089.03	Коммунальное обслуживание
ЗУ15	73:05:010401 (кадастровый квартал)	Ульяновская область, Карсунский район, с.Большая Кандарать	Не разграниченная государственная собственность	Земли населенных пунктов	-	1151.49	Коммунальное обслуживание
ЗУ16	73:05:010402:204	Ульяновская область, Карсунский район, с.Большая Кандарать	Собственность публично-правовых образований	Земли населенных пунктов	9002	975.69	Коммунальное обслуживание

Настоящим проектом сформированы 16 земельных участков.

На период строительства проектируемого объекта изымаются земельные участки, входящие в полосу отвода водопровода во временное краткосрочное пользование на момент строительства объекта, земельные участки: ЗУ1, ЗУ2, ЗУ3 изымаются в постоянное бессрочное пользование.

2. Перечень и сведения о площади образуемых земельных участков, которые будут отнесены к территориям общего пользования или имуществу общего пользования

Образуемые земельные участки, которые будут отнесены к территориям общего пользования или имуществу общего пользования, отсутствуют.

3. Вид разрешенного использования образуемых земельных участков в соответствии с проектом планировки территории

В соответствии с проектом планировки территории основной вид разрешенного использования образуемых земельных участков ЗУ1-ЗУ16 согласно классификатору видов разрешенного использования земельных

Взам. инв. №	
Подпись и дата	
Инв. № подл.	

Изм.	Копуч	Лист	№докум	Подпись	Дата

участков (приказ Минэкономразвития России от 01.09.2014 г. №540 (в редакции от 06.10.2017 г.):

ЗУ 1-ЗУ 16– код 3.1 – размещение объектов капитального строительства в целях обеспечения физических и юридических лиц коммунальными услугами, в частности: поставки воды, тепла, электричества, газа, предоставления услуг связи, отвода канализационных стоков, очистки и уборки объектов недвижимости (котельных, водозаборов, очистных сооружений, насосных станций, водопроводов, линий электропередач, трансформаторных подстанций, газопроводов, линий связи, телефонных станций, канализаций, стоянок, гаражей и мастерских для обслуживания уборочной и аварийной техники, а также зданий или помещений, предназначенных для приема физических и юридических лиц в связи с предоставлением им коммунальных услуг.

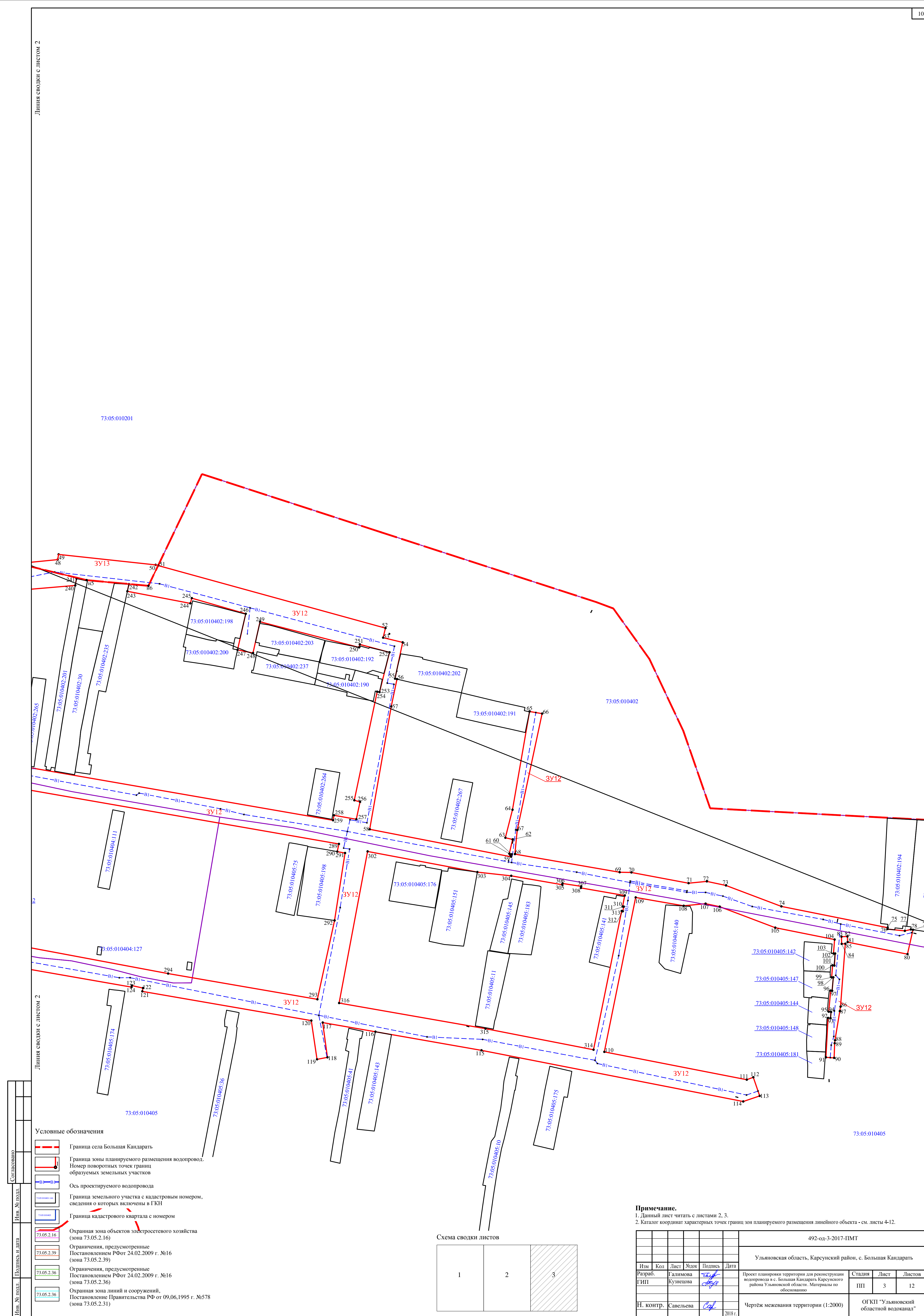
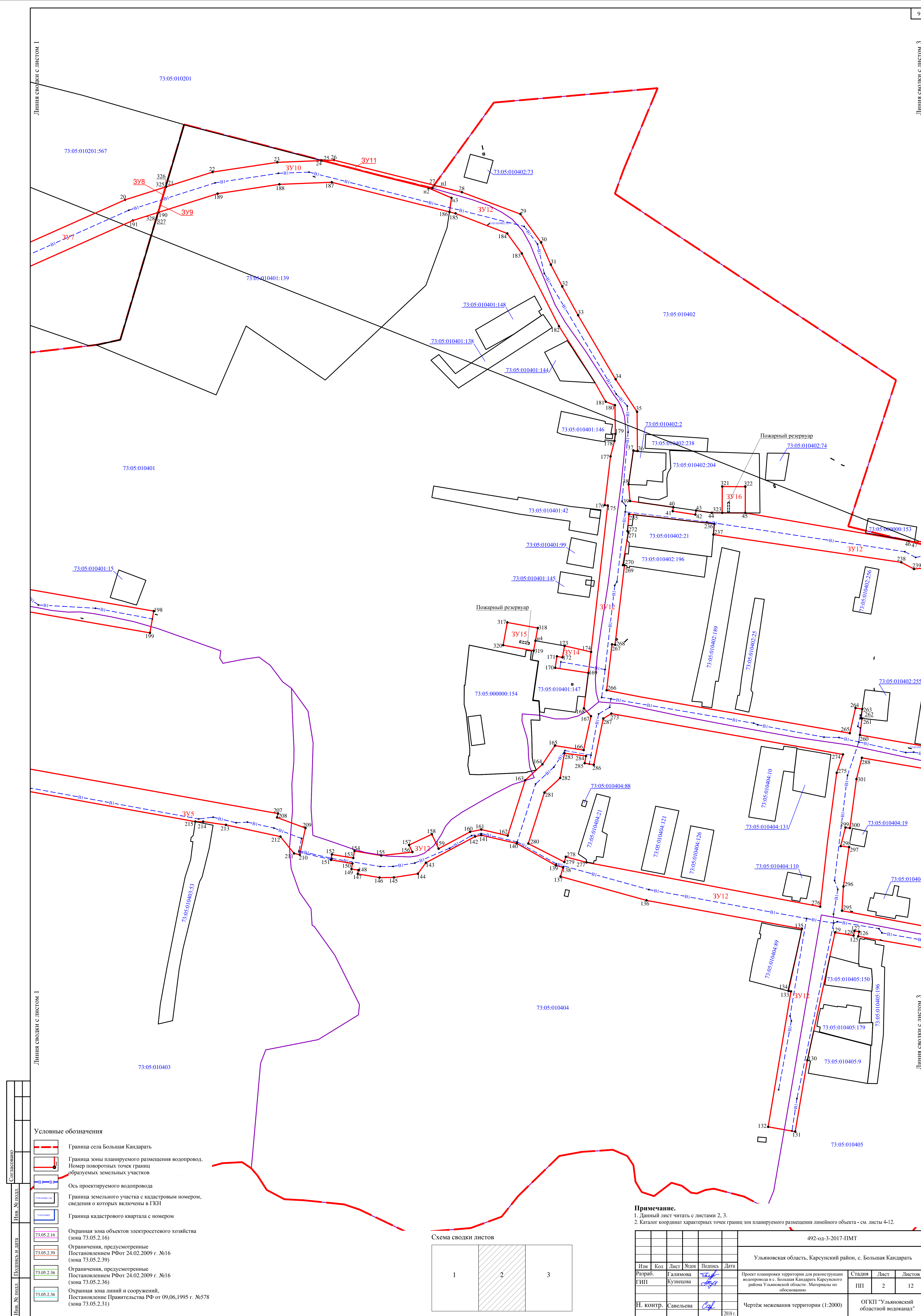
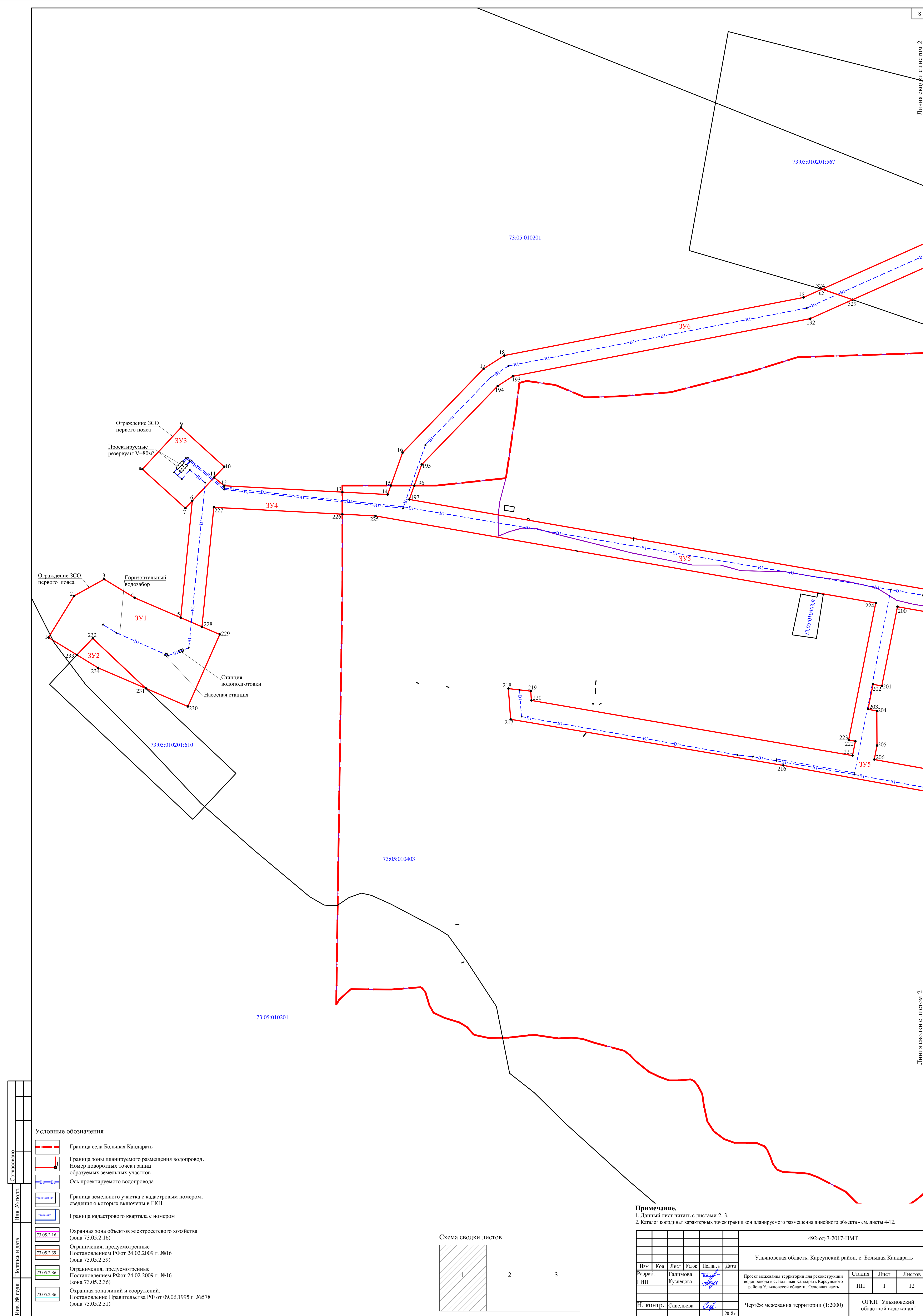
Исходя из того, что земельные участки с кадастровыми номерами: 73:05:010201:610, 73:05:010201:567, 73:05:010401:139, 73:05:010402:204, 73:05:010401:147, сведения о которых содержатся в государственном кадастре недвижимости, пересекаемые сетью водопровода находятся, в собственности, на данных земельных участках необходимо образовать части земельных участков на период строительства проектируемого объекта и заключить договоры аренды с собственниками вышеуказанных земельных участков.

В границах рассматриваемой территории красные линии отсутствуют.

Координирование проектируемого объекта землепользования выполнено в местной системе координат МСК-73 и балтийской системе высот, на основе инженерно-геодезической съемки.

Каталог координат характерных точек границ земельных участков, образуемых для размещения линейного объекта представлены на чертеже межевания территории линейного объекта.

Инв. № подл.	Подпись и дата	Взам. инв. №							Лист
Изм.	Копуч	Лист	№докум	Подпись	Дата	492-од-2-2017-ПМТ-ТЧ			4



Каталог координат характерных точек границ зон планируемого размещения линейного объекта

№ участка	№ точки	X	Y	Площадь участка, м2
ЗУ1	1	516317.89	1358231.78	17219.44
	2	516370.66	1358264.35	
	3	516391.84	1358302.58	
	4	516368.30	1358341.15	
	5	516343.08	1358399.74	
	228	516331.47	1358426.73	
	229	516321.73	1358449.35	
	230	516230.36	1358408.82	
	231	516253.41	1358355.26	
	232	516316.82	1358288.00	
ЗУ2	233	516295.74	1358268.07	1485.96
	234	516279.38	1358294.90	
	231	516253.41	1358355.26	
	6	516491.34	1358414.47	
	7	516482.04	1358405.75	
ЗУ3	8	516531.47	1358351.04	5327.75
	9	516584.35	1358400.12	
	10	516534.59	1358455.02	
	11	516520.95	1358442.23	
	6	516491.34	1358414.47	
ЗУ4	5	516343.08	1358399.74	9374.48
	6	516491.34	1358414.47	
	11	516520.95	1358442.23	
	12	516510.45	1358455.02	
	13	516502.45	1358605.04	
	226	516474.41	1358605.04	
	227	516483.11	1358441.79	
	228	516331.47	1358426.73	
	5	516343.08	1358399.74	

Согласовано					

Взам. инв. №

Подп. и дата

Взам. инв. №

Изм.	Кол.уч.	Лист	Недок.	Подп.	Дата

492-од-3-2017-ПМТ

Разраб.	Галимова	<i>Галимова</i>	
ГИП	Кузнецова	<i>Кузнецова</i>	
Проверил	Савельева	<i>Савельева</i>	
		<i>Савельева</i>	

Чертёж межевания территории.
Каталог координат характерных точек
границ зон планируемого размещения
линейного объекта

Стадия	Лист	Листов
ПП	4	12
ОГКП "Ульяновский областной водоканал"		

3У5	13	516502.45	1358605.04	56378.1
	14	516499.39	1358662.52	
	15	516510.71	1358666.54	
	16	516552.38	1358681.32	
	196	516510.71	1358696.25	
	197	516493.12	1358690.00	
	198	516351.38	1359504.94	
	199	516323.80	1359500.14	
	200	516356.91	1359309.76	
	201	516256.32	1359289.89	
	202	516258.52	1359278.78	
	203	516226.86	1359272.35	
	204	516224.56	1359283.64	
	205	516180.82	1359283.82	
	206	516163.03	1359280.30	
	207	516094.43	1359662.58	
	208	516089.48	1359661.51	
	209	516075.96	1359697.57	
	210	516042.28	1359690.28	
	211	516043.84	1359683.05	
	212	516065.10	1359665.75	
	213	516080.01	1359596.61	
	214	516084.19	1359567.69	
	215	516084.15	1359557.70	
	216	516155.56	1359164.81	
	217	516214.05	1358818.59	
	218	516253.00	1358815.84	
	219	516249.78	1358844.16	
	220	516238.01	1358844.97	
	221	516168.04	1359252.75	
	222	516186.25	1359256.35	
	223	516187.93	1359247.85	
	224	516361.71	1359282.16	
	225	516472.18	1358646.97	
	226	516474.41	1358605.04	
3У6	13	516502.45	1358605.04	17778.8
	15	516510.71	1358666.54	
	16	516552.38	1358681.32	
	17	516658.96	1358784.32	
	18	516675.87	1358810.67	
	19	516749.48	1359190.40	
	324	516759.91	1359213.80	
	н5	516758.86	1359217.39	
	329	516746.67	1359252.89	
	192	516722.60	1359198.88	
	193	516649.40	1358821.27	
	194	516637.16	1358802.19	

Инва. № подл.	Подпись и дата	Взам. инв. №

Изм.	Копуч	Лист	№докум	Подпись	Дата

492-од-3-2017-ППТ

Лист

5

	195	516537.29	1358705.68	
	196	516510.71	1358696.25	
	15	516510.71	1358666.54	
3У7	324	516759.91	1359213.80	8576.1
	20	516873.39	1359468.44	
	325	516889.65	1359519.76	
	328	516857.23	1359510.14	
	191	516847.17	1359478.41	
	329	516746.67	1359252.89	
	н5	516758.86	1359217.39	
	324	516759.91	1359213.80	
3У8	325	516889.65	1359519.76	6.43
	326	516889.72	1359519.98	
	327	516857.30	1359510.36	
	328	516857.23	1359510.14	
	325	516889.65	1359519.76	
3У9	326	516889.72	1359519.98	17.03
	21	516889.91	1359520.56	
	190	516857.49	1359510.94	
	327	516857.30	1359510.36	
	326	516889.72	1359519.98	
3У10	21	516889.91	1359520.56	9615.12
	22	516908.62	1359579.59	
	23	516921.03	1359661.77	
	24	516923.19	1359717.80	
	н2	516888.39	1359853.78	
	н3	516875.88	1359882.90	
	186	516858.14	1359880.29	
	187	516895.68	1359730.89	
	188	516893.11	1359664.41	
	189	516881.26	1359585.95	
	190	516857.49	1359510.94	
	21	516889.91	1359520.56	
3У11	25	516923.26	1359719.54	599.05
	26	516923.80	1359733.71	
	27	516891.93	1359860.84	
	н1	516888.36	1359858.26	
	25	516923.26	1359719.54	
3У12	24	516923.19	1359717.80	168845.98
	25	516923.26	1359719.54	
	н1	516888.36	1359858.26	
	27	516891.93	1359860.84	
	28	516883.10	1359896.07	
	29	516855.32	1359970.38	
	30	516819.27	1359996.61	
	31	516791.10	1360008.99	
	32	516763.34	1360023.46	

Инва. № подл.	Взам. инв. №
Подпись и дата	

Изм.	Копуч	Лист	№докум	Подпись	Дата

492-од-3-2017-ППТ

Лист

6

33	516726.82	1360043.63
34	516645.63	1360091.24
35	516604.39	1360118.48
36	516554.60	1360119.01
37	516555.29	1360113.73
38	516512.13	1360107.68
39	516491.11	1360109.48
40	516483.22	1360164.41
41	516478.18	1360163.66
42	516473.85	1360192.50
43	516479.07	1360193.28
44	516476.18	1360213.36
45	516475.99	1360255.76
46	516440.20	1360463.63
н5	516417.73	1360556.37
241	516419.78	1360543.53
240	516411.05	1360541.89
239	516404.84	1360469.90
238	516413.29	1360453.92
237	516448.46	1360215.35
236	516462.12	1360216.53
235	516474.45	1360108.25
272	516453.03	1360106.26
271	516451.41	1360107.25
270	516409.73	1360100.41
269	516409.43	1360102.48
268	516308.64	1360090.56
267	516309.11	1360086.64
266	516250.92	1360079.81
265	516196.36	1360388.49
264	516228.37	1360395.72
263	516227.06	1360404.26
262	516215.32	1360402.64
261	516215.18	1360403.97
260	516194.14	1360401.29
259	516112.94	1360869.16
258	516119.29	1360870.32
257	516114.22	1360898.74
256	516136.32	1360903.43
255	516138.28	1360896.18
254	516276.10	1360925.23
253	516275.52	1360928.18
252	516326.15	1360940.88
251	516336.17	1360903.16
250	516332.40	1360902.15
249	516364.87	1360776.50
248	516325.29	1360767.57

Взам. инв. №

Подпись и дата

Инв. № подл.

492-од-3-2017-ППТ

Лист

7

Изм.	Колуч	Лист	№докум	Подпись	Дата

247	516329.23	1360747.96
246	516375.09	1360758.35
245	516394.82	1360689.84
244	516388.25	1360687.95
243	516403.61	1360608.06
242	516412.62	1360609.99
н5	516417.73	1360556.37
н6	516410.54	1360634.81
51	516436.24	1360647.13
52	516356.84	1360935.73
53	516344.70	1360932.72
54	516338.70	1360957.60
55	516292.63	1360947.83
56	516292.05	1360950.34
57	516257.33	1360943.10
58	516101.46	1360915.74
59	516066.62	1361095.27
60	516069.74	1361096.04
61	516070.50	1361092.96
62	516088.58	1361097.18
63	516090.73	1361087.99
64	516126.32	1361097.00
65	516251.03	1361118.71
66	516248.30	1361134.60
67	516100.48	1361103.05
68	516070.03	1361100.02
69	516046.93	1361233.04
70	516046.72	1361247.94
71	516033.12	1361320.51
72	516035.37	1361343.71
73	516030.18	1361367.99
74	516003.64	1361438.35
75	515976.64	1361573.23
76	515974.80	1361573.07
77	515972.55	1361595.14
78	515974.29	1361602.71
79	515973.92	1361605.47
80	515943.03	1361598.46
81	515958.25	1361522.45
82	515965.41	1361522.22
83	515965.16	1361514.64
84	515956.07	1361514.94
85	515956.22	1361519.62
86	515876.35	1361513.46
87	515870.73	1361512.58
88	515833.74	1361506.46
89	515829.87	1361506.05

Инов. № подл.	Подпись и дата	Взам. инв. №

Изм.	Копуч	Лист	№докум	Подпись	Дата

492-од-3-2017-ППТ

Лист

8

90	515811.34	1361505.34
91	515812.06	1361494.91
92	515861.99	1361497.64
93	515861.73	1361500.81
94	515869.57	1361501.47
95	515869.92	1361498.48
96	515896.65	1361500.91
97	515896.49	1361502.84
98	515913.50	1361504.32
99	515913.56	1361502.22
100	515928.68	1361503.41
101	515928.48	1361505.73
102	515943.80	1361506.64
103	515943.84	1361504.60
104	515961.54	1361505.99
105	515976.64	1361430.61
106	516003.24	1361360.08
107	516007.08	1361342.10
108	516004.39	1361314.34
109	516014.97	1361253.38
110	515818.95	1361213.62
111	515783.62	1361394.43
112	515786.72	1361402.76
113	515763.09	1361410.84
114	515755.96	1361389.96
115	515820.90	1361057.64
116	515844.57	1360922.96
117	515856.16	1360856.01
118	515812.04	1360862.08
119	515809.45	1360848.83
120	515858.66	1360841.53
121	515895.78	1360627.06
122	515899.99	1360627.85
123	515903.13	1360613.71
124	515901.21	1360613.35
125	515938.52	1360399.18
126	515944.38	1360400.21
127	515945.44	1360394.32
128	515939.51	1360393.25
129	515943.42	1360369.73
130	515781.31	1360334.62
131	515690.76	1360319.20
132	515696.73	1360284.79
133	515868.61	1360313.82
134	515869.22	1360310.69
135	515948.01	1360327.76
136	515984.23	1360130.37

Инв. № подл.	Подпись и дата	Взам. инв. №

Изм.	Копия	Лист	№ докум	Подпись	Дата

492-од-3-2017-ППТ

137	516014.54	1360021.28
138	516026.10	1360024.49
139	516028.66	1360015.29
140	516056.55	1359965.62
141	516066.96	1359920.60
142	516065.33	1359912.94
143	516031.99	1359850.31
144	516018.04	1359840.17
145	516013.31	1359809.76
146	516013.17	1359791.49
147	516017.78	1359763.90
148	516022.63	1359764.72
149	516023.97	1359755.93
150	516031.08	1359757.12
151	516035.62	1359729.93
152	516042.52	1359731.09
153	516037.98	1359758.27
154	516046.86	1359759.75
155	516041.18	1359793.71
156	516045.50	1359833.21
157	516054.49	1359828.99
158	516068.07	1359857.94
159	516049.83	1359866.50
160	516071.11	1359906.47
161	516074.13	1359920.66
162	516066.38	1359954.20
163	516136.62	1359976.42
164	516156.93	1359998.35
165	516180.61	1360014.23
166	516174.91	1360050.65
167	516217.96	1360059.98
168	516227.94	1360050.99
169	516273.02	1360056.69
174	516299.61	1360060.08
175	516485.40	1360081.24
176	516485.95	1360077.41
177	516547.75	1360084.81
178	516567.25	1360089.74
179	516576.10	1360090.95
180	516612.76	1360090.37
181	516617.16	1360078.65
182	516712.96	1360019.29
183	516805.24	1359972.19
184	516830.65	1359953.70
185	516856.20	1359888.00
186	516858.14	1359880.29
н3	516875.88	1359882.90

Взам. инв. №

Подпись и дата

Инв. № подл.

492-од-3-2017-ППТ

Лист

10

Изм.	Колуч	Лист	№докум	Подпись	Дата

н2	516888.39	1359853.78
24	516923.19	1359717.80
273	516221.25	1360085.83
274	516169.42	1360379.79
275	516146.12	1360371.86
276	515976.28	1360350.93
277	516032.46	1360054.23
278	516039.53	1360027.98
279	516032.89	1360026.21
280	516056.30	1359980.36
281	516121.11	1360000.88
282	516139.60	1360020.84
283	516170.96	1360026.28
284	516167.51	1360053.64
285	516158.30	1360051.93
286	516156.34	1360063.54
287	516215.04	1360075.58
273	516221.25	1360085.83
288	516165.25	1360403.76
289	516082.84	1360876.63
290	516073.17	1360874.47
291	516071.32	1360884.38
292	515985.73	1360871.11
293	515885.70	1360849.27
294	515918.38	1360659.77
295	515971.11	1360378.53
296	516001.81	1360380.44
297	516051.87	1360387.55
298	516052.99	1360376.85
299	516076.65	1360382.96
300	516075.98	1360388.65
301	516138.12	1360396.93
288	516165.25	1360403.76
302	516073.34	1360913.03
303	516047.16	1361052.39
304	516042.41	1361095.44
305	516031.16	1361160.20
306	516032.76	1361160.45
307	516029.06	1361184.21
308	516027.04	1361183.90
309	516017.39	1361239.46
310	516003.48	1361236.80
311	516003.27	1361238.35
312	515997.45	1361237.01

Взам. инв. №	
Подпись и дата	
Инв. № подл.	

Изм.	Копуч	Лист	№докум	Подпись	Дата

492-од-3-2017-ППТ

Лист

11

	313	515997.74	1361235.60	
	314	515821.63	1361199.88	
	315	515848.43	1361062.75	
	316	515880.93	1360876.89	
	302	516073.34	1360913.03	
3У13	46	516440.20	1360463.63	3782.36
	47	516439.00	1360470.62	
	48	516443.75	1360519.54	
	49	516450.39	1360520.79	
	50	516437.13	1360643.89	
	51	516436.24	1360647.13	
	н6	516410.54	1360634.81	
	н5	516417.73	1360556.37	
	46	516440.20	1360463.63	
3У14	169	516273.02	1360056.69	1089.03
	170	516279.32	1360014.54	
	171	516293.88	1360016.71	
	172	516292.66	1360023.76	
	173	516307.24	1360026.48	
	174	516299.61	1360060.08	
	169	516273.02	1360056.69	
3У15	317	516336.97	1359953.73	1151.49
	318	516329.91	1359992.39	
	319	516301.09	1359987.13	
	320	516308.15	1359948.46	
	317	516336.97	1359953.73	
3У16	321	516509.42	1360226.61	975.69
	322	516509.29	1360255.91	
	45	516475.99	1360255.76	
	323	516476.12	1360226.46	
	321	516509.42	1360226.61	
			Итого:	302222.81

Инв. № подл.	Подпись и дата	Взам. инв. №							492-од-3-2017-ППТ	Лист
										12
			Изм.	Колуч	Лист	№докум	Подпись	Дата		

